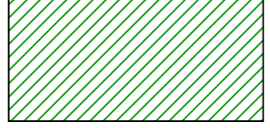



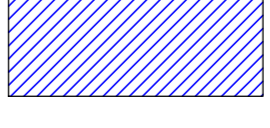



- USO DEL TERRITORIO
-  ELEMENTI DI PRIMO LIVELLO RETE ECOLOGICA REGIONALE
 -  CORRIDIO REGIONALE PRIMARIO A BASSA O MODERATA ANTROPIZZAZIONE
 -  FASCIA DI RISPETTO DEI NAVIGLI
 -  FILARI ALBERATI
 -  RETICOLO IDRICO MINORE
 -  NUCLEI URBANI

REGIONE LOMBARDIA
 PROVINCIA DI PAVIA
 COMUNE DI ROGNANO



P.G.T.
 PIANO DI GOVERNO DEL TERRITORIO

PROGETTISTA:
 Dott. Arch. IVANO CRIMELLA
 Via Papa Giovanni XXIII n.12 - 27010 Giussago (PV)
 COLLABORATORE:
 Dott. Arch. MARCO RIBOLDI

OGGETTO:
DOCUMENTO DI PIANO
RETE ECOLOGICA COMUNALE

TAVOLA	SCALA	DATA	ADOZIONE: c.c. 21 del 27/09/2012
N. 11	1: 5000	14/03/2013	APPROVAZIONE: c.c. del

IL SINDACO _____ IL PROGETTISTA _____